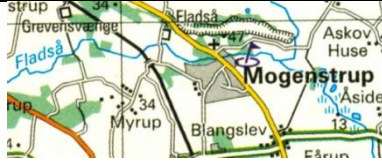


Ved opslag på kort og hjemmesider findes stednavnet Mogenstrup 7 steder i Danmark, mens der i Sverige også findes 7 Månstorp, hvoraf skal omtales en ruin nær Malmø.

Wikipedia skriver på <http://da.wikipedia.org/wiki/Mogenstrup> :

Mogenstrup kan henvise til flere stednavne:

1. [Mogenstrup \(Næstved Kommune\)](#) – en bebyggelse og et ejerlav i [Mogenstrup Sogn](#) i [Næstved Kommune](#)
2. Mogenstrup Huse som en del af Store Elmue i Faxe Kommune
3. [Mogenstrup \(Grinderslev Sogn\)](#) – en bebyggelse og et ejerlav i [Grinderslev Sogn](#)
4. [Mogenstrup \(Nimtofte Sogn\)](#) – en bebyggelse og et ejerlav i [Nimtofte Sogn](#)
5. [Mogenstrup \(Nørager Sogn\)](#) – en bebyggelse og et ejerlav i [Nørager Sogn](#)
6. [Mogenstrup \(Holstebro Kommune\)](#) – en bebyggelse og et ejerlav i [Sevel Sogn](#), [Holstebro Kommune](#)
7. [Mogenstrup \(Sønder Jernløse Sogn\)](#) – en bebyggelse og et ejerlav i [Sønder Jernløse Sogn](#)
8. [Mogenstrup \(Skåne\)](#) – en [herregård](#) og en bebyggelse i [Oxie Herred](#) i [Skåne](#) med det [svenske](#) navn *Månstorp*

1	<p>Mogenstrup (Næstved Kommune) – en bebyggelse og et ejerlav i Mogenstrup Sogn i Næstved Kommune. 55°10'44"N 11°51'48"E</p> <p>Mogenstrup er en lille by på Sydsjælland med 1.848 indbyggere (2014), beliggende ca. 10 kilometer sydøst for Næstved. Byen ligger i Mogenstrup Sogn i Næstved Kommune og Region Sjælland med GPS-koordinaterne 55°10'44"N 11°51'48"E</p> <p>Byen er i besiddelse af en folkeskole ved navn Fladsåskolen, og ved siden af ligger Fladså Hallen, hvor der både er indendørs og svømme faciliteter.</p> <p>Mogenstrup ligger for enden af en af Danmarks største åse, som strækker sig ca. 10 km fra Næstved.</p> <p>Byen har en folkeskole ved navn Fladsåskolen, og ved siden af ligger Fladså Hallen, hvor der indendørs er idræts- og svømmehal, udendørs idræts- og boldbaner. I byen er der detailhandel og mindre håndværksvirksomheder, plejehjem, en stor golfklub og en betonvarefabrik, men ellers ingen industrier eller større virksomheder. Mange indbyggere arbejder rundt omkring i hele regionen og Storkøbenhavn.</p> <p>Sct. Mogens Kilde, kirken og kroen</p> <p>Mogenstrups historie går helt tilbage til 1100-tallet. Den gang var åen Fladså en fjord, og den eneste gård var den gamle Borupgaard, som på den tid var piratfæstning. Gården var den store gård i Mogenstrup, og den blev efterfulgt af den Borupgård, som i dag huser Sydsjællands Golfklub.</p> <p>Mogenstrup hed oprindeligt Magnustorp, opkaldt efter offerkilden for Magnus den Hellige, jarl af Orkney-øerne ved Skotland (på dansk kaldt Mogens). Han blev omkring 1115-18 myrdet af sin fætter og medjarl Håkon Paulson og blev i 1137 kåret som helgen af den katolske kirke.</p> <p>Mogenstrup har syv kilder ned mod åen Fladså. Sankt Mogens kilde er offerkilde til Saint Magnus, og den har været besøgt fra hele norden, da man i middelalderen anså den som en helbredende kilde. Kirkens kor og østlige del af skibet blev allerede i 1100-tallet bygget i sten som et kildekapel, og den er i dag en hyggelig lille sognekirke, omtalt som Nordens kirke.</p> <p>Mogenstrup kirke er ikke en hvilken som helst kirke – den har tilhørt Danmarks fineste familie på Holmegaard, hørende til slægten Danneskiold-Samsøe efter slægten Gyldenløve. Kong Christian V forærede Gisselfeld til sønnen Christian Gyldenløve, som han havde med sin elskerinde Sophie Amalie</p>	
---	--	---

Moth.

Fladsåen, der løber forbi kirken, har også været involveret i historien om en af Danmark ægte nationalhelte, Svend Poulsen Gønge, "Gøngenhøvdingen". Han satte efter et flygtende kompagni svenske soldater og dræbte dem ved Skovmøllegaard lige omkring, hvor vi i dag finder Grevensvænge. De forsøgte at undgå kamp, men Gøngerne/Snaphanerne nåede dem ved Fladsåen. I løbet af 4 dage dræbte de 96 svenske soldater.

Mogenstrup var ikke en by, men en torp. Byerne dengang var Fladsaa og Vester Egedsborg, som begge steder havde 3 hovedgårde eller mere. Mogenstrups eneste gård var Borupgård. Mogenstrup bestod dengang af en kilde, en vandmølle og en kirke. Senere blev det til en kro, rejsestald, bryggeri, brændevinsbrænderi, købmand og skole – først rytterskolen i Pederstrup, derpå skole hvor Netto nu ligger, og sidst Mogenstrupskolen, i dag Fladsåskolen.

Pudsigt nok hed det en gang kun Mogenstrup nord for Fladså – Pederstrup syd for, men nu hedder hele byen Mogenstrup – dog med en Pederstrupvej gennem den ældste del af området.

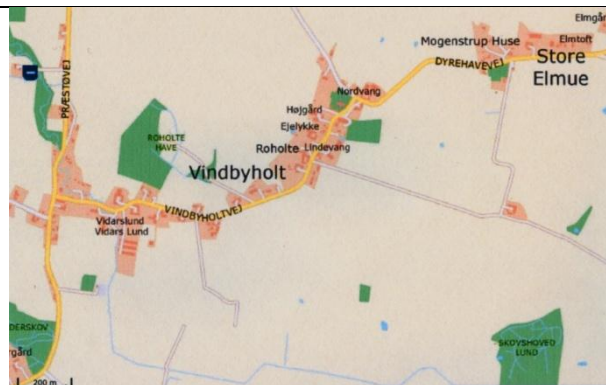
Den forreste bygning på billedet er det berømte bryggeri fra 1832, senere bageri. Bagved ses rejsestalden til den næsten usynlige Mogenstrup Kro til højre, samt Mogenstrup kirke.



Læs mere om byen, historien og meget mere på kildelaugets hjemmeside www.sktmogenskilde.dk

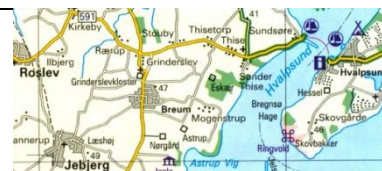
- 2 Mogenstrup Huse ved Store Elmue i Faxe Kommune, beliggende ca. 6 km syd for Faxe by.

Dette stednavn lader sig kun vanskeligt finde på elektroniske kort, hvilket formodes at hænge sammen med, at vejskiltene nu om dage kun omtaler området som "Store Elmue".



- 3 [Mogenstrup \(Grinderslev Sogn\)](#) – Skive kommune, Salling




Det er jo en ganske lille landsby uden nogen egentlig by, en samling gårde og husmandssteder, klemte inde mellem de 2 herregårde Eskjær og Astrup.





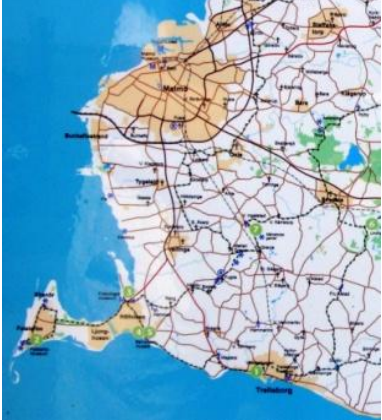
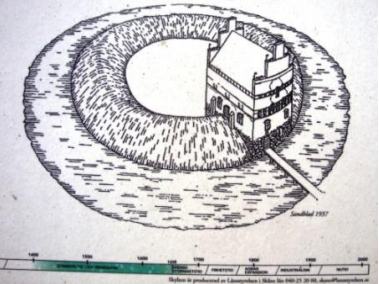



Det er et meget flot landsskab meget kuperet og stærkt moræne præget med rødt ler i bakkerne der om foråret næsten minder om Toscana. Østsiden grænser jo mod fjorden og der er dejlige fjordskrænter med en del fossiler i det såkaldte Branden ler i skrænterne.

Landsbyen er stjerneudskiftet hvilket man stadig ser især fordi man på nogle af bakkerne næsten har helikoptersyn.

Landsbyen er også særpræget ved at man stadig kan se husmandslodderne ude i bakkerne og daglejer- og fiskerhuse langs kysten, endvidere er heden stadig opdelt med lodder til hver enkelt gård. På Sogneskellet mod Hovedgården Astrup står det såkaldte Astrup kors et fint lille granitkort fra årtusindskiftet.

	<p>Sydligst i Mogenstrup er der en flot udsigt over Astrup vig til Jeppe Åkjærs Jenle.</p> <p>Breum kilde er beliggende i sognet men dog ikke direkte i ejerlauget.</p> <p>www.eskjaer-hovedgaard.dk Nogle af luffotoerne er ned over området ved Mogenstrup, som udgør det sydlige skel på Eskjær og nordlige skel på Astruplund som drive sammen med et par af gårdene i Mogenstrup.</p> <p>Der er også et gammel lindormesagn hvor lindormen der har sit hoved på "løverbakke" på Astrup og ryggen hen igennem Mogenstrup Eskjær og Thise og halen på tangen ved Sundsøre.</p>
4	<p>Mogenstrup (Nimtofte Sogn) – Syddjurs kommune på Djursland</p> <p>Denne Mogenstrup består kun af nogle få gårde, hvoraf den ene er solgt til Danmarks største golfanlæg, Lübker Golf A/S, Trent Jones Allé 3, 8581 NIMTOFTE, www.lubker.com</p> 
5	<p>Mogenstrup (Nørager Sogn) – Norddjurs kommune</p> <p>Denne Mogenstrup består også kun af få gårde og huse.</p> 
6	<p>Mogenstrup (Holstebro Kommune) – en bebyggelse og et ejerlav i Sevel Sogn, Holstebro Kommune, 13 km øst for Vinderup og 14 km syd for Skive. 56°28'17"N 8°58'11"E</p> <p>Hjemmesiden www.hjelmhede.dk skriver bla.: Øster Sogn ligger i et naturskønt område mellem Skive og Vinderup. Der er kun 10 minutters gang til Karup Å.</p> <p>Mogenstrup er hovedbyen i det udstrakte Øster Sogn. Mod nord er de mindre bebyggelser Karstoft og Sepstrup, og mod syd den gamle landsbybebyggelse Trandum. Røjbæk er et lille vandløb, der er sognets grænse mod syd, og samtidig er det betegnelsen for en lille samling gårde og huse langs bækken. Omtrent midt i sognet ligger Trandum kirke, som er opført i 1891 på tomten af en middelalderkirke, der blev nedrevet i 1554.</p> <p>I Mogenstrup har vi Hjelm Hede Friskole, hvor der undervises børn fra børnehaveklasse til 7.- klasse. I 2009 åbnede Friskolen desuden en fri børnehave. Friskolen fungerer samtidig som hus for mange af Mogenstrups foreninger. Ved siden af Friskolen ligger sportspladsen, her er mulighed for mange aktiviteter som håndbold, fodbold, beachvolley, tennis og ridning. I 2010 åbnede den private vuggestue Søstjernen.</p> <p>Antal indbyggere i Øster Sogn ca. 400 + børn.</p> <p>Der bor folk i alle aldersgrupper i Mogenstrup, børnefamilier, unge og gamle, og der er rigeligt med aktiviteter for alle: jagtforening, seniorforening, masser af idræt og meget mere. Hvert år afholdes mange arrangementer omkring Friskolen og der kan nævnes Sportsuge, Julefrokost og Dilettant, hvor mange møder op.</p> 

<p>7</p>	<p>Mogenstrup (Sønder Jernløse Sogn) – Holbæk kommune</p> <p>Mogenstrup ved Igelsø er en meget lille landsby med vel kun 5-10 huse incl. flere landbrug, beliggende omkring Mogenstrupvejs sving gennem byen og med udsigt til søen Blanksø (fotos optaget i august 2014).</p>	    <p>Gård ved svinget i Mogenstrup</p> <p>Svinget med Blanksø</p> <p>Mogenstrup set fra vest</p>
<p>8</p>	<p>Mogenstrup (Skåne) – en herregård og en bebyggelse ved Oxie Herred i Skåne med det svenske navn Månstorp (55°28'42 N; 13°08'13' Ø)</p>	   <p>Månstorp med voldgrav mv. som den formodentlig så ud i 1500-tallet</p> <p>Ruinen under restaurering, juli 2014</p> <p>Månstorp er ved 7-tallet</p>
<p>Månstorp (før 1658 dansk: Mogenstrup) var en herregård i Oxie herred, Skåne, Sverige.</p> <p>Stedet kaldes nu om dage Månstorps gavlar.</p> <p>Historie: Mogenstrup er en gammel sædegård, hvis første kendte ejer var hr. Niels, der hørte til slægten Hack, som solgte en broderlod i Mogenstrup til sin fætter rigsråd Nils Hack (død 1508). Senere overgik den til slægten Bille. Rigshofmesteren Eske Bille foretog ombygningsarbejder på Mogenstrup omkring 1540. Anne Rud døde her 1533.</p> <p>Efter freden i København overgik den som bornholmsk vederlagsgoods til den svenske krone. Godset blev forlenet til Skånes generalguvernør, rigsadmiralen Gustav Otto Stenbock. Herefter blev det anvendt militært. Selve anlægget bestod af en jordvold omkranset af en voldgrav, hvor hovedbygningen lå indbygget i volden. Anlægget blev ødelagt af danskerne under Den Skånske Krig i 1678 og er i dag fortsat en ruin.</p> <p>http://www.vellinge.se/uppleva-gora/turism/sevardheter/borgar-slott/manstorps-gavlar1/</p> <p>https://tidsskrift.dk/index.php/historiejyskesamling/article/view/14475 tilbyder download af en pdf-fil på 23 sider, hvor der på side 2 kan læses:</p>		

Striden om Månstorp-godset

Kong Christian 2. og Torben Oxe mot Henrik Krummedike

Av Ole Jørgen Benedictow

I årene 1513-17 udspilledes en voldsom strid om det skånske gods Månstorp mellem adelsmændene Torben Oxe og Henrik Krummedige. Med kong Christian 2.s indblanding på Torben Oxes side blev striden eksplicit politisk. I det følgende argumenterer professor, dr.philos. Ole Jørgen Benedictow for, at striden om Månstorp-godset skal ses i sammenhæng med de alvorlige spændinger, som fandtes mellem konge og aristokrati, og som brød ud i lys lue i 1517, da Torben Oxe blev henrettet.

Emne, problemstilling, perspektiv

Striden om Månstorp-godset er den største og voldsomste private godsstrid i dansk senmiddelalderhistorie. Den varte i samfulle fire år fra 1513-1517 og ble raskt intenst politisk betent. Hovedaktørene var Henrik Krummedike på den ene side og Torben Oxe og Christian 2. på den annen side, og med Niels Hack på skiftende sider. Begivenhetsforløpet gir holdpunkter for å anta at de veldige politiske motsetninger mellom konge og aristokrati som trådte åpent fram i 1517, var utkrystallisert i store trekk gjennom striden om Månstorp-godset de foregående år. »Dyveke-katastrofen« og halshuggingen av Torben Oxe skapte ikke motsetningsforholdet mellom konge og aristokrati, selv om hendelsen utdypet det, men utløste de akkumulerte politiske spenningene fra de foregående år. I denne politiske spenningskapende prosessen synes striden om Månstorp-godset å ha stått sentralt – og framstår derved også som en viktig begivenhet i dansk politisk historie.

Månstorp i Sverige:	
8	Månstorp Gavlar ved Oxoi, ca. 15 km SØ for Malmö centrum
9	Månstorp ved Tomelilla, ca. 12 km NV for Simrishamn i Skåne (gård)
10	Månstorp ved Sjöbo, ca. 25 km NV for Simrishamn i Skåne
11	Månstorp ved Perstorp, 40-50 km ØNØ for Hälsingborg
12	Månstorp ved Jönköping, ca. 9 km SV for centrum
13	Månstorp ved Vetlanda, ca. 15 km SSØ for Eksjö i trekanten mellom Värnamo, Oskarshamn og Eksjö
14	Månstorp ved Finspång, ca. 35 km NV for Norrköping

